

Ancient Egypt Interim TEST: Travel Brochure



See the Wonders of Egypt!

Imagine that you are pharaoh of Egypt, and you'd like to encourage others to come to your kingdom. Design an informational travel brochure to advertise which parts of Egypt's civilization have made it so prosperous and successful. You will need to highlight the geography, the people, and of course, the amazing attractions. You will need to use your textbook (p. 76 – 96 and R23), the library books and the internet to further your research. **Be sure to document where you found ALL of your information [Ex. textbook page____, title of library book with page #, or internet site http://www._____.com].**

- 1. GEOGRAPHY:** Describe the size and population of current-day Egypt. Describe the climate (weather conditions) of Egypt. Describe the diverse landscape/physical features such as the Nile, mountains, deserts... Explain the significance of the Nile River.
- 2. PEOPLE:** Describe life in Egypt (current or past) – Describe how the geography would affect the people who live there, how they get their food, important crops/exports, what kinds of shelters they might need to build, and what obstacles they might face in living in this place. Highlight a significant achievement or invention created in Egypt's early history.
- 3. ATTRACTIONS:** Include information about 3 spectacular places people have to check out such as the Pyramid of Giza, Valley of the Kings, Abu Simbel, the White Desert, the Karnak, King Tut exhibit, Mt. Sinai... Please provide at least 2 **NOW!** facts for EACH attraction given.



1. GEOGRAPHY NOTES (refer to 1st page for ideas and remember to include your resources)

Current Population:


Size (Area):

Describe the average Climate (weather = temperature and moisture) of Egypt:

Describe the Landscape/Physical Features:

Describe the significance of the Nile River:

Here you can quickly sketch black/white drawings for "geography" things you would like to include in your brochure.



RESOURCES:



 Textbook p. 77 - 81, R20 - R21, & R23



3. ATTRACTIONS NOTES (refer to 1st page for ideas and remember to include your resources)

Write the name of Attraction #1 here ►

C   / Fact 1:

C   / Fact 2:

Write the name of Attraction #2 here ►

C   / Fact 1:


C   / Fact 2:

Write the name of Attraction #3 here ►

C   / Fact 1:

C   / Fact 2:

Here you can quickly sketch black/white drawings for “attractions” you would like to include in your brochure.



RESOURCES:



 Textbook p. 75, 79, 83, 87, & 88



Travel Brochure Checklist



As your cover page stated, you are going to be making a modern-day travel brochure for tours of Egypt. The following is a checklist rubric. Using your research, make sure that you have everything in your brochure that is on the check list below. Check things off **AFTER** you complete them.

Cover

- Contains the word “Egypt” written **LARGE** on it (1 Point) _____
- Contains a **LARGE** colorful drawing that relates to Egypt (1 Point) _____

Geography

- Contains the current population of current Egypt (1 Point) _____
- Contains information about the climate of Egypt (1 Point) _____
- Contains information about the landscape/physical features of Egypt (2 Points) _____
- Contains a colored drawing relating to “Geography” of Egypt (1 Point) _____

People

- Contains information about life/people in Egypt – See 1st Page of your research packet for ideas and/or your notes; Choose your own topics (2 Points) _____
- Contains a significant achievement from ancient Egypt; **DESCRIBE** it (2 Points) _____
- Contains a colored drawing relating to the “People” of Egypt (1 Point) _____

Attractions

- Contains at least 3 tourist attractions found in Egypt, chosen by you (3 Points) _____
- Contains at least 2 facts about each tourist attraction you chose (6 Points) _____
- Contains a colored drawing relating to 1 of the “Attractions” you chose (1 Point) _____

Back Cover

- Contains your first and last name (1 Point) _____
- Contains your Social Studies class period (1 Point) _____
- Contains the multiple resources you used (1 Point) _____

Total Points: _____ /25
▲ Teacher will fill this in once submitted ▶

_____ %

(cont.)



For more information, check out these **RESOURCES**:

■ Social Studies: *The World
Textbook* (pages 76 – 96; R23)

اسم (Name): _____

فترة (Period): _____



_____ %

The Geography of Egypt

The current **population** of Egypt is

The **climate** of Egypt is


Some of the unique **physical features** of Egypt include:

The People of Egypt

One real cool Egyptian **invention/achievement** was the

The Attractions of Egypt ...places you have to see!

Attractions (cont.)



Valley of the Kings

وادي بوابات الملوك هو وادي في مصر ، حيث تم حفر مقابر
قطع الصخور للفرعون والنبيلاء الأقوياء في المملكة الحديثة
منذ القرن الثامن عشر وحتى القرن الحادي عشر قبل
الميلاد). الأسرة العشرون في مصر

EXAMPLE



The Great Sphinx of Giza

أبو الهول من الجيزة يشار إليه عادة باسم أبو الهول من الجيزة
أو مجرد أبو الهول، هو تمثال الحجر الجيري لأبو الهول
مستلق، مخلوق أسطوري مع جسد أسد ورأس إنسان. تواجه
مباشرة من الغرب إلى الشرق، وتقف على هضبة الجيزة على
الضفة الغربية لنهر النيل في الجيزة، مصر. ويعتقد عمومًا أن
أبو الهول يمثل فرعون



For more information, check out these RESOURCES:

▶ Social Studies: The World
Textbook (pages 76 – 96)

▶ Ancient Egypt: 
Eyewitness (pages 22 – 23)

▶ <https://kids.nationalgeographic.com/explore/countries/egypt/>



اسم (Name): _____

EXAMPLE

فترة (Period): _____



100 %

مصر



EXAMPLE



The Geography of Egypt

وتتعلق جغرافية مصر بمنطقتين: شمال أفريقيا وجنوب غرب آسيا.

مصر لديها سواحل على البحر الأبيض المتوسط ونهر النيل والبحر الأحمر. وتحد مصر من ليبيا إلى الغرب، وقطاع غزة وإسرائيل إلى الشمال الشرقي، والسودان إلى الجنوب. وتبلغ مساحة مصر 1,001,449 كم² (386,662 ميل مربع).

أطول مسافة خط مستقيم في مصر من الشمال إلى الجنوب هي 1,024 كم (636 ميل)، في حين أن من الشرق إلى الغرب يقبس 1,240 كم (771 ميل). أكثر من 2,900 كم (1800 ميل) من الخط الساحلي على البحر الأبيض المتوسط وخليج السويس وخليج العقبة والشاطئ الخليجي



The People of Egypt



سوف تتعلم عن التسلسل الهرمي الجامد للمجتمع المصري، والأدوار العديدة التي لعبها الفراعنة. ستعرف لماذا كان يعبد الفراعنة آلهة، ونرى ما يمكن أن يحدث لو تعرضت أراضيهم للجفاف أو الحصاد السيئ. بالإضافة إلى ذلك، سوف تجد عن ثلاثة رموز مشتركة من الفراعنة وحتى تلبية عدد قليل من الأكثر شهرة. عليك أيضا اكتشاف كيف ومتى الملكية الملكية أخيرا وصلت إلى نهايتها لذلك اطلع على هذا الكتيب واكتشف

The Attractions of Egypt

...places you have to see!



King Tutankhamun Exhibit

ربما لا توجد مجموعة مشهورة من القطع الأثرية في العالم ، ثم تلك المرتبطة باكتشاف قبر الملك توت عنخ آمون. لقد سافرت المجموعة إلى العالم ، وسجلت سجلات الحضور أكثر في أي مكان يمكن العثور عليه. في حين أن مسكنها الدائم الحالي يقع في الطابق السفلي من المتحف المصري في القاهرة ، سيتم نقله قريباً إلى موقع جديد في وسط المدينة.

